



ORTSPLANUNG















Zonenplan

MASSSTAB: 1 : 5'000
 PLANGRÖSSE: 74 X 50
 FASSUNG: Genehmigung
 DATUM: 12. März 2009

BOENZLI, KILCHHOFER & PARTNER
 STAUFFACHERSTRASSE 1A, POSTFACH, 3000 BERN 22

RAUM- UND UMWELTPLANUNG
 TEL. / FAX 031 333 00 10

LEGENDE:

-  WGZa Wohn- und Gewerbezone a
 -  WGZb Wohn- und Gewerbezone b
 -  LSG Landschaftsschongebiet
 -  5 Einzelbaum
 -  Hecken / Feldgehölze
 -  Gewässer offen / eingedolt
- Hinweise**
-  63 Schützenswerte Objekte / Objekt-Nr.
 -  45 Erhaltenswerte Objekte / Objekt-Nr.
 -  Historischer Verkehrsweg (IVS) lokal
 -  Wanderwege
 -  Gefahrengelände geringe / mittlere Gefährdung
 -  Hochspannungsfreileitung
 -  Wald
 -  Gemeindegrenze

GENEHMIGUNGSVERMERKE

Vorprüfung vom 11. 01. 2008
 Publikation im Amtsanzeiger vom 1. Auflage: 21. 02. + 28. 02. 2008 / 2. Auflage: 08. 05. + 15. 05. 2008
 Öffentliche Auflage vom 21. 02. - 25. 03. 2008 / 09. 05. - 09. 06. 2008

Rechtsverwarungen -
 Erledigte Einsprachen 2
 Unerledigte Einsprachen -

Beschlossen durch den Gemeinderat am 21. 04. 2008
Beschlossen durch die Gemeindeversammlung am 28. 04. 2008

Namens der Einwohnergemeinde
 Der Präsident Die Sekretärin

Die Richtigkeit dieser Angaben bescheinigt:
 Die Gemeindeschreiberin

GENEHMIGT DURCH DAS AMT FÜR GEMEINDEN UND RAUMORDNUNG AM

